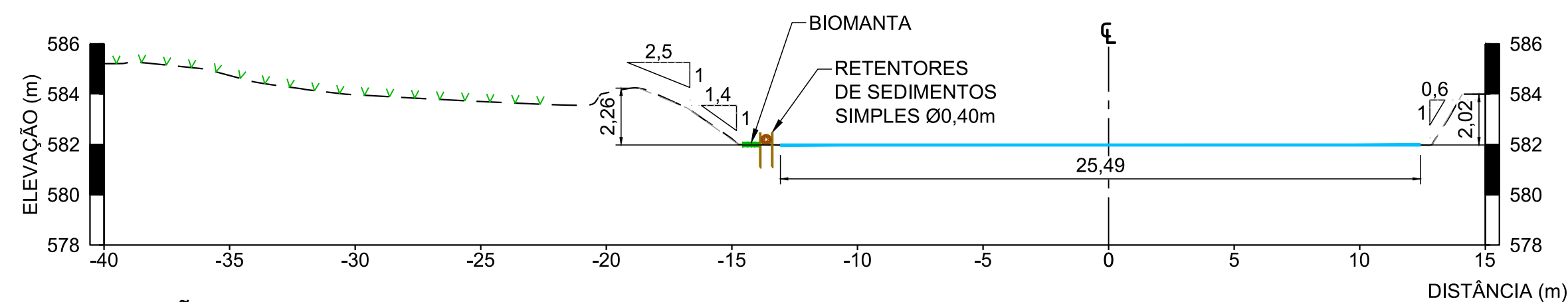
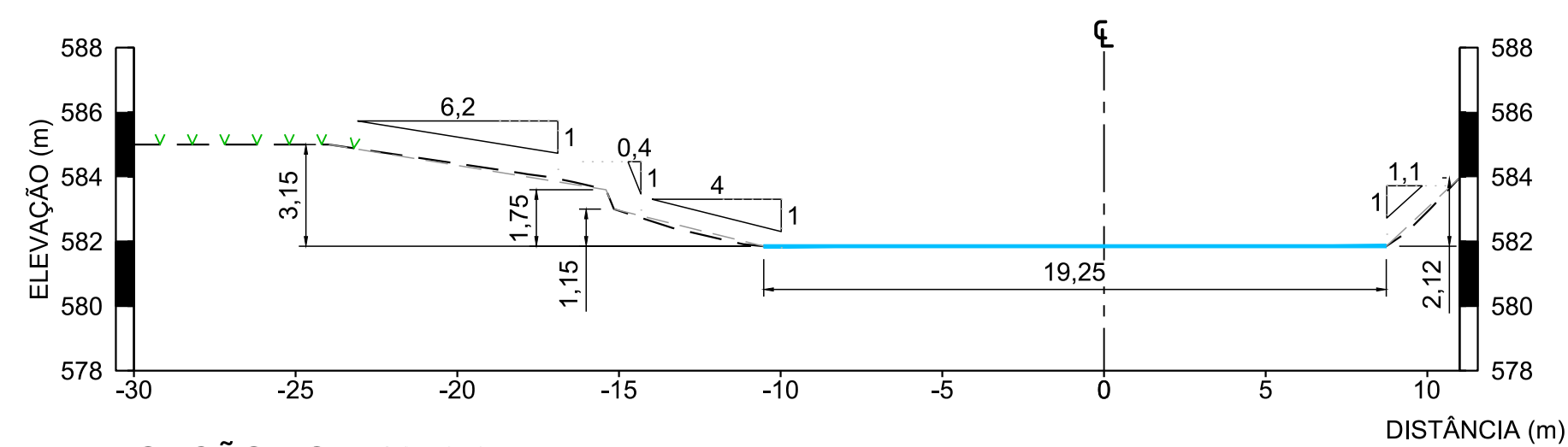


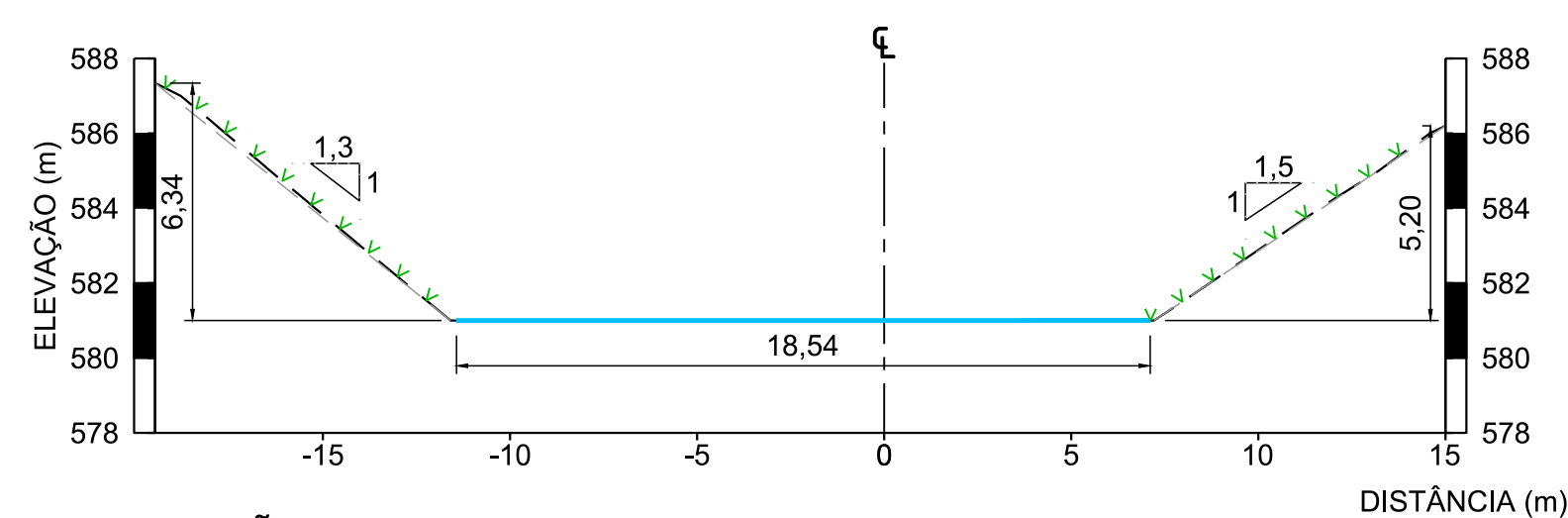
SEÇÃO EST. 0+0,0
ESCALA 1:200



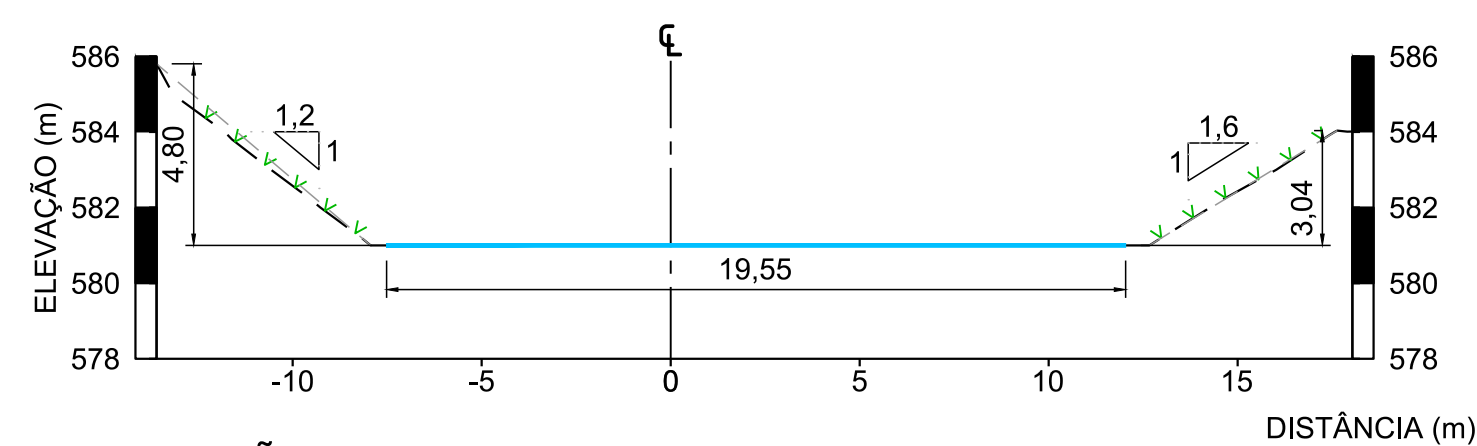
SEÇÃO EST. 5+0,0
ESCALA 1:200



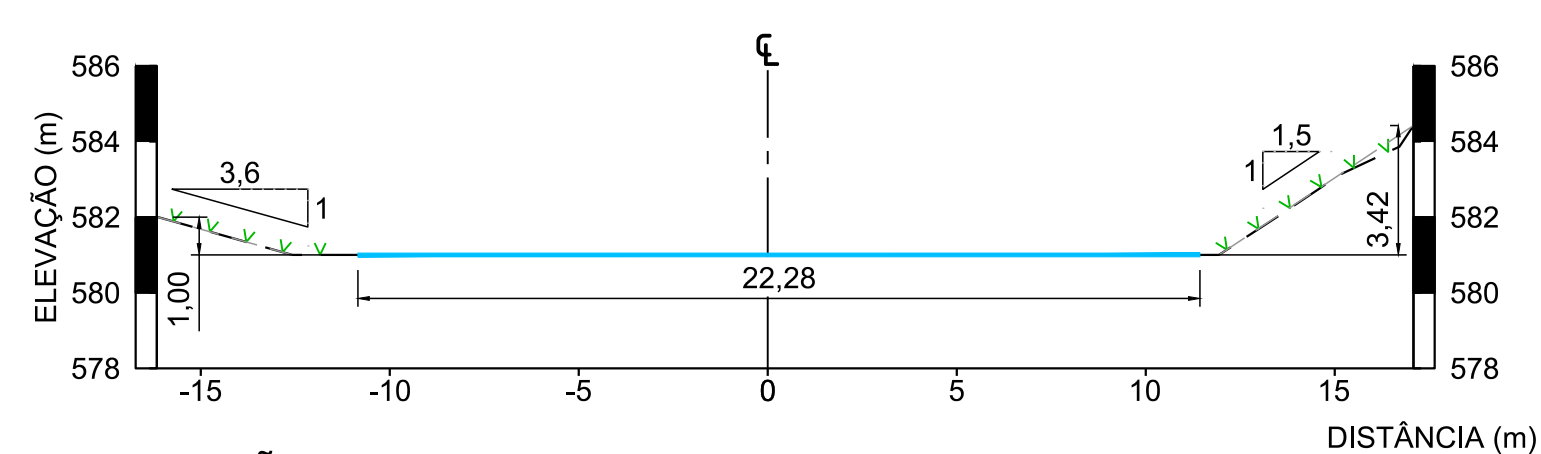
SEÇÃO EST. 10+0,0
ESCALA 1:200



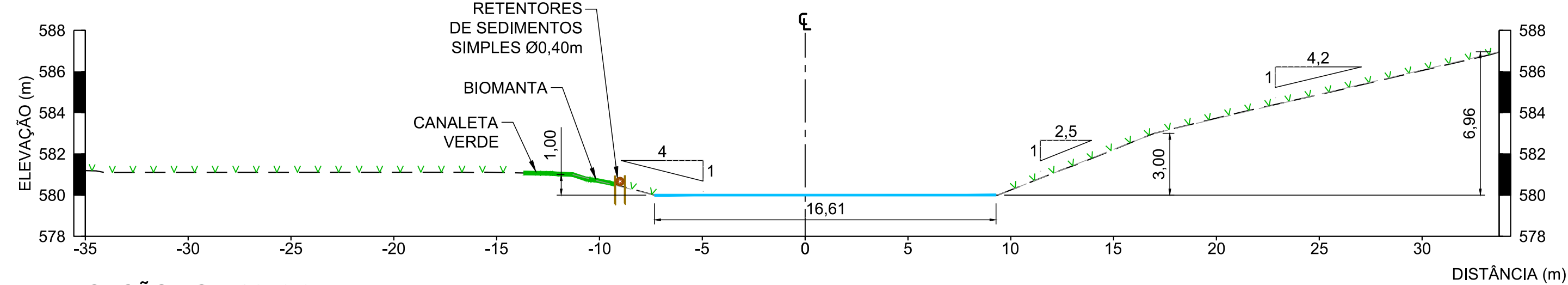
SEÇÃO EST. 15+0,0
ESCALA 1:200



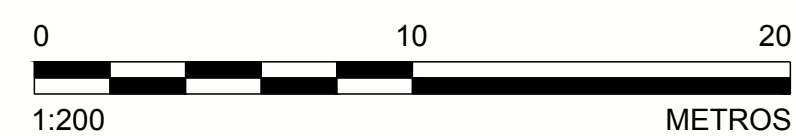
SEÇÃO EST. 20+0,0
ESCALA 1:200



SEÇÃO EST. 25+0,0
ESCALA 1:200



SEÇÃO EST. 30+0,0
ESCALA 1:200



LEGENDA:

— — — TERRENO NATURAL
 ——— BIOMANTA
 v v v v v REVEGETAÇÃO
 ——— NÍVEL D'ÁGUA

NOTAS

1. DIMENSÕES E ELEVÇÕES EM METRO, EXCETO ONDE INDICADA;
2. A(S) ESCALA(S) INDICADA(S) NESTE DESENHO REFERE(M)-SE AO FORMATO "A1";
3. PARA LOCALIZAÇÃO DAS SEÇÕES, VER DESENHOS DE PLANTA DO "AS BUILT" DA ÁREA NÃO PRIORITÁRIA 21.

DESENHOS DE REFERÊNCIA

1. LEVANTAMENTO PLANALTIMÉTRICO CADASTRAL REALIZADO PELA H3M SOLUÇÕES AMBIENTAIS E GIS EM 24/11/2017 - N010180-K-100003_Rev00 - ARQUIVO EM dwg
2. ÁREA NÃO PRIORITÁRIA 21 - "AS BUILT" - PLANTAS: G006900-C-101180 À G006900-C-101183.



DESENHO No.	
-------------	--

D1-E40-723 159-515-2282 00-B

T.E. – TIPOS DE EMISSÃO

A – PRELIMINAR	C – P/ CONHECIMENTO	E – P/ CONSTRUÇÃO	G – CONF. CONSTRUÍDO	L – APROVADO
B – P/APROVAÇÃO	D – P/ COTAÇÃO	F – CONF. COMPRADO	H – CANCELADO	

EMIÇÃO		FUNDAÇÃO RENOVA
--------	---	-----------------

DES. AC	13/12/17	TÍTULO	FUNDAÇÃO RENOVA - GERAL
			MARIANA

PROJ. RA	PROJETO DE RECUPERAÇÃO AMBIENTAL DE RIOS PRINCIPAIS ÁREA NÃO PRIORITÁRIA 21 - "AS BUILT"
13/12/17	
VERIF. MD	

13/12/17		SEÇÕES TRANSVERSAIS - FOLHA 1/5	
APROV. AH	ESCALA	No. FUNDAÇÃO RENOVA 20820000 101434	REVISÃO

R.	13/12/17	1:200	G006900-C-101184	0
----	----------	-------	------------------	---

REVISÕES								
	0	P/ APROVAÇÃO - EMISSÃO INICIAL	B	13/12/17	AC	MD	AH	AH
	Nº	DESCRIÇÃO	T.E.	DATA	DES.	VERIF.	APROV.	LIBER

ESPESURAS DE LINHAS DA FUNDAÇÃO RENOVA		mm
1	LOW	0,1mm
2	LOW	0,1mm
3	GREEN - 0,20mm	18
4	GREEN - 0,20mm	19
5	BLUE - 0,15mm	23
6	BLUE - 0,15mm	24
7	WATERA - 0,60mm	25
8	WATERA - 0,60mm	26
9	CINZA - 0,80mm	28

A1